

**Memòria del sondeig arqueològic realitzat a la
finca núm. 13 del carrer de Lluís Companys i
núm. 21-23 del carrer del Rec Comtal de
Barcelona (101/05)**

25 d'Abril al 28 d'Abril de 2005



Promotor de l'obra:

Comunitat de Veïns

Realització:



Direcció Tècnica:

Consuelo Forés López

Arqueòloga



Barcelona, 18 de Juliol de 2005

Índex

Contingut

| | |
|--|-------------------|
| Introducció | pàg. 1 |
| Localització | pàg. 2-3 |
| Context històric | pàg. 4-6 |
| Metodologia..... | pàg. 7-8 |
| Descripció dels treballs realitzats | pàg. 9-12 |
| Conclusions..... | pàg. 13-14 |
| Bibliografia..... | pàg. 15-16 |

Annexos

Annex I. Diagrama Harris i Fitxes d'Unitats Estratigràfiques

Annex II. Documentació fotogràfica

Annex III. Documentació planimètrica

Introducció

Els treballs arqueològics realitzats al solar de la finca núm. 13 del carrer de Lluís Companys i núms. 21-23 del carrer del Rec Comtal de la ciutat de Barcelona s'iniciaren el dia 25 d'Abril de 2005 i han estat finalitzats el dia 28 d'Abril d'enguany.

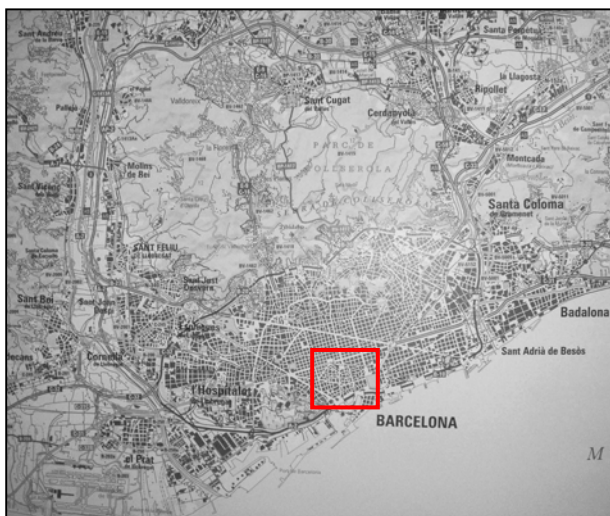
L'origen d'aquesta intervenció està motivat per la construcció d'un ascensor hidràulic, fet que planteja la necessitat d'una recerca preventiva que valori el potencial arqueològic i les restes patrimonials, segons el que marca la llei de Patrimoni i el Decret 78/2002, a més, de l'afectació que puguin tenir amb l'actuació urbanística.

La localització del sondeig ha estat plantejada per part de l'arquitecte Sr. Ricard Ardiaca Sesé encarregat del projecte: *Proyecto de ejecución-reforma de un edificio plurifamiliar entre medianeras para la instalación de un ascensor*. Les tasques arqueològiques han estat dirigides per l'arqueòloga Consuelo Forés López i gestionades per l'empresa TEA.

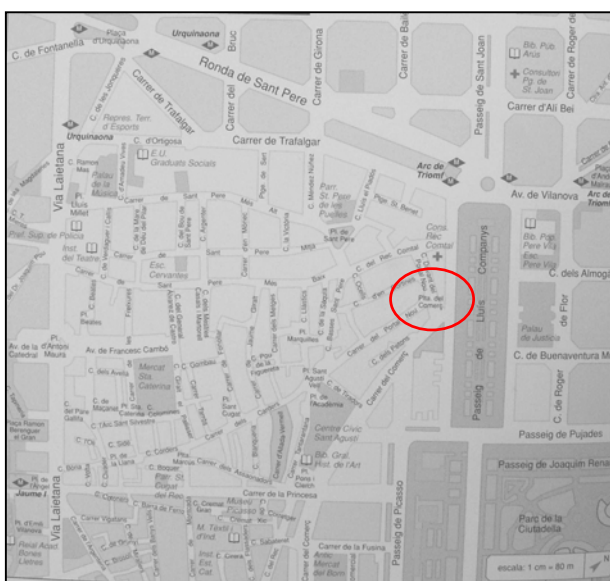
Així, doncs, la intervenció arqueològica ha consistit en l'excavació d'una cala situada en la banda de l'escala principal de l'edifici. Les mides d'aquesta són 1,35 m x 1,94 m de costat, tot rebaixant 1,50 m de profunditat per tal de construir l'ascensor.

Localització

La parcel·la identificada amb el núm. 13 del carrer de Lluís Companys i amb els núms. 21-23 del carrer del Rec Comtal se situa al districte de Ciutat Vella de Barcelona, en la zona més nord occidental del barri de Sant Pere.



Vista parcial del pla de la ciutat i de l'àmbit de Ciutat Vella, amb la indicació general de l'emplaçament de la finca núm. 13 del carrer de Lluís Companys i núms. 21-23 del carrer del Rec Comtal



Vista general i de detall del plànol parcel·lari de la zona, amb la indicació de l'emplaçament de la finca núm. 13 del C/Lluís Companys i núms. 21-23 del C/ Rec Comtal de Barcelona



Vista de detall del plànol parcel·lari de la zona, amb la indicació de l'emplaçament de la finca núm. 13 del carrer de Lluís Companys i núms. 21-23 del carrer del Rec Comtal de Barcelona. Es pot observar la situació de la finca en la illa que ocupa.

La forma de l'illa és irregular delimitada al nord pel carrer Trafalgar, al sud pel carrer Rec Comtal, a l'est pel carrer Lluís Companys i a l'oest pel carrer Lluís el Piadós.

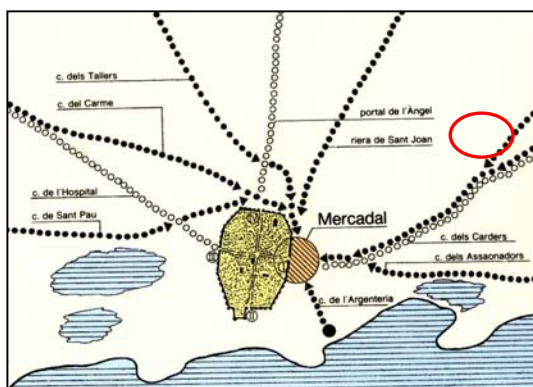
L'edifici ocupa una parcel·la irregular de planta trapezoïdal, tot aixecant-se de nova planta en el segle XIX i constituït per 5 nivells d'alçat (Pb+4p). Així, doncs, llinda pel nord amb el carrer de Lluís Companys, pel sud amb la mitgera de l'edifici núm.19 del carrer del Rec Comtal, per l'est amb el carrer del Rec Comtal i per l'oest amb la mitgera de l'edifici núm.15 del carrer de Lluís Companys.



A la dreta, imatge de la façana que dona al carrer de Lluís Companys, en direcció nord.
A l'esquerra, vista de la façana que llinda amb el carrer del Rec Comtal, en direcció oest

Context històric

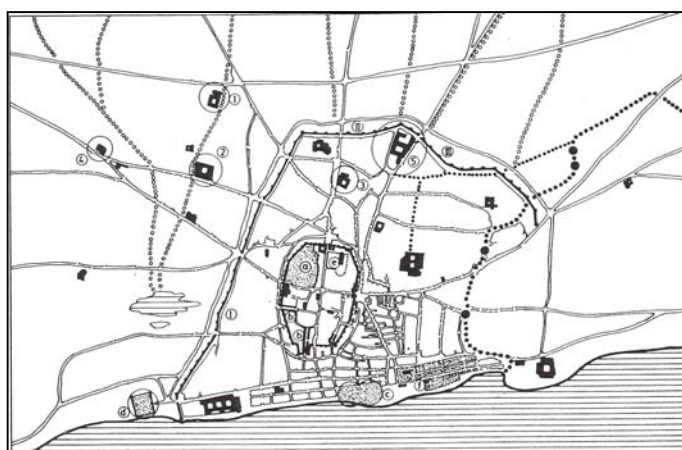
La zona que ens ocupa va formar part de l'ager de la ciutat romana, espai en el qual es realitzaven diverses activitats agropecuàries.



Amb un cercle vermell s'indica la situació aproximada a on s'ubica actualment la finca núm.13 del C/Lluís Companys i núms. 21-23 del C/Rec Comtal. Zona que restava fora de les muralles i pertanyia a l'ager de la ciutat romana

A partir del segle XI comencen a sorgir diverses viles noves (burgus) al voltant de la ciutat emmurallada, i és també quan es forma el Rec Comtal (documentat a partir del segle X) i es desvia el Merdançà. Cal apuntar, que en el moment que es construeix el Rec es realitza una derivació que convertia el Merdançà en la claveguera mestra de la ciutat, tot tancant el circuit que retornava al rec en el punt on hi havia el molí de la Mar.

Així, doncs, a mitjans del segle XIII bona part de la població vivien fora de les muralles romanes, i elements com el Rec, el port, les drassanes, els hospitals, les esglésies parroquials i altres institucions religioses formen enclaus que contribueixen a aglutinar la població. És en aquest moment, en que es van començar a realitzar unes noves

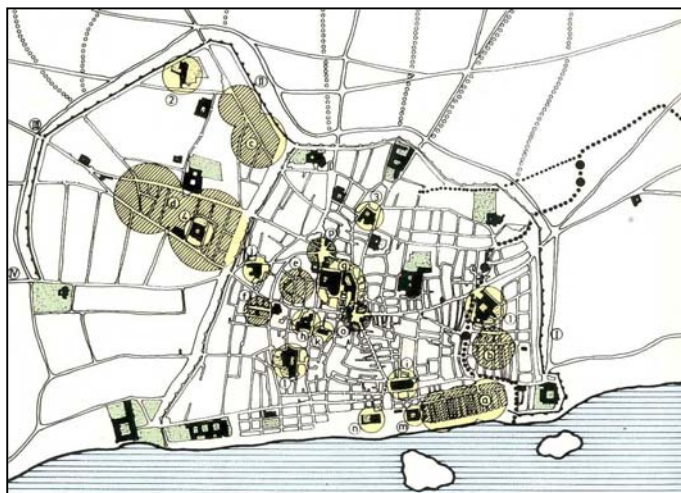


Plànol de Barcelona vers el 1300 (M.Guàrdia i A.García Espuche).

Es pot veure l'inici de l'emmurallament medieval de la ciutat vers la zona de les Rambles, Santa Anna, Jonqueres i Sant Pere de les Puelles

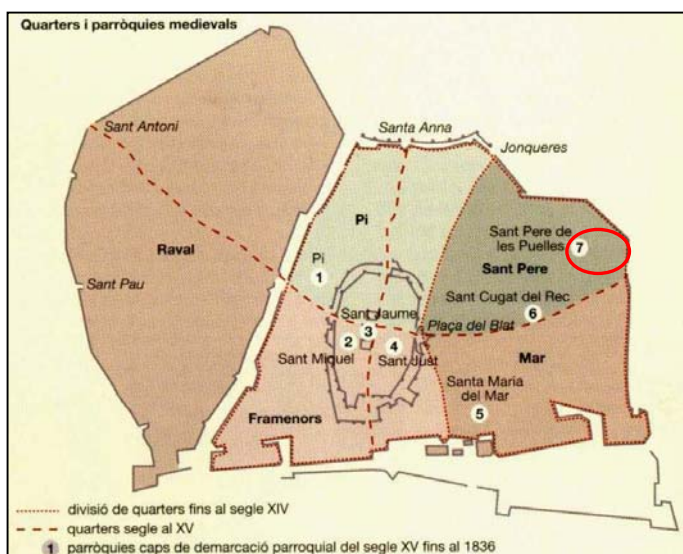
muralles per les zones de la Rambla, Santa Anna, Jonqueres i Sant Pere de les Puelles que protegirien aquestes noves àrees urbanitzades.

L'estructura física de la Barcelona medieval es consolidà durant els s.XIV i s.XV. Les noves expansions del teixit urbà es complementaren amb la definitiva configuració del traçat de les muralles iniciades per Jaume I.



Plànol de Barcelona vers el 1400 (M.Guàrdia i A.García Espuche). Es pot veure l'ampliació de les muralles per la zona del Raval i pel barri de la Ribera

La ciutat en el segle XIV es tractada amb una visió unitària que queda reflectida en la divisió administrativa en quaters. Aquests no responen a una divisió lògica de l'espai (segons els barris), sinó que es tracen uns eixos que ignoren la realitat urbana, tot donant força a la idea d'una ciutat vital i activa que



té com a centre la plaça del Blat. Així, doncs, la zona que ens ocupa (on se situa la mencionada finca – assenyalat amb una cercle vermell) pertany al quarter de Sant Pere.

Contràriament al segle XV es canvia el centre de la ciutat, i passa de la Plaça del Blat a la Plaça Sant Jaume, tot coincidint novament, la demarcació amb la divisió romana a partir dels dos eixos (*cardo* i *decumanus*).

En època moderna es consolidà aquesta zona de la ciutat com un important nucli industrial tèxtil i en especial d'indianes a l'entorn del Rec Comtal. Val a dir, que es concentraran oficis relacionats amb activitats tèxtils com:

paraires, teixidors, tintorers, assaonadors, blanquers etc. Els molins seran un altre element

característic d'aquesta àrea, tots ells ordenats al llarg del rec, amb separacions que dependran de les diferències de nivell en el seu traçat: molins exteriors, del portal Nou, molins de Sant Pere i els molins del Mar. Cal mencionar, que a principis del segle XVIII amb la construcció de la Ciutadella, la zona que ens ocupa restarà flanquejada pel baluard de Sant Pere i de Portal Nou.



Plànol de Barcelona vers el 1740.

Amb un cercle vermell s'indica la zona que ens ocupa, que com es pot observar restava flanquejada pels Baluards de Sant Pere i de Portal Nou



Plànol de Barcelona de 1880.

Es pot apreciar l'expansió de la ciutat un cop enderrocades les muralles

Així, doncs, a partir de mitjans del segle XIX (1854) amb l'enderrocament de les muralles, la ciutat s'expandeix. La zona que ens ocupa es va reedificar a finals del segle XIX, tot coincidint amb l'Exposició Universal de 1888.

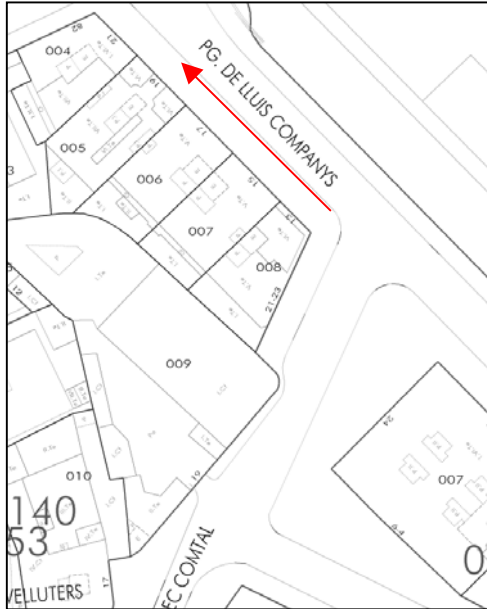
Metodologia

La intervenció arqueològica s'ha realitzat aplicant el mètode de registre estratigràfic i d'excavació en extensió definit per E. Harris, que permet la identificació i ordenació seqüencial de totes les accions que han intervingut en la formació del jaciment arqueològic documentades durant el procés d'excavació, tant si són d'origen antròpic, biològic i/o geològic.

Aquest mètode permet registrar tant les accions que poden identificar-se a través de les seves restes materials (*elements i estrats*) com aquelles que no es tradueixen en evidències físiques (*interestrats*). Cadascuna de les accions documentades s'ha identificat com una *unitat estratigràfica*, a la qual s'ha assignat un número d'*UE*, registrant la informació referent a la mateixa en una fitxa d'unitat estratigràfica.

Paral·lelament s'ha portat a terme el registre gràfic de cadascuna de les unitats identificades, a través de fotografies amb jalons per tal de facilitar la representació visual de l'escala real dels elements fotografiats; i amb una pissarra tot indicant el carrer, el codi d'intervenció i el número d'*UE*. De la mateixa manera s'ha actualitzat la planta general de l'àrea d'intervenció arqueològica a escala 1:20 en la que s'han representat les estructures identificades.

Apuntar que per tal de facilitar la descripció de l'orientació de les diferents estructures localitzades, s'ha considerat oportú establir com a punt cardinal Nord l'eix que discorre paral·lel al carrer Lluís Companys. Tot indicant en la documentació planimètrica el corresponent Nord topogràfic.



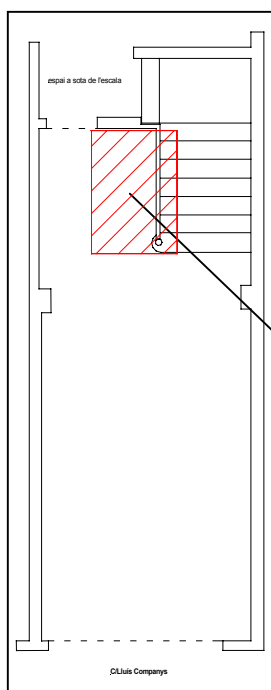
Esquema de l'orientació seguida per a la descripció de les alineacions de les estructures localitzades; L'eix nord –sud se situa paral·lel al carrer Lluís Companys

Finalment, esmentar que la cota zero de la intervenció, a la qual fan referència totes les mesures de profunditat donades es troba a 8.80 metres per sobre el nivell del mar.

Descripció dels treballs realitzats

La intervenció ha consistit en la realització d'una cala de 1,94 m x 1,35 m de costat i 1,50 m de profunditat, que s'ubica en l'espai ocupat pel forat de l'escala.

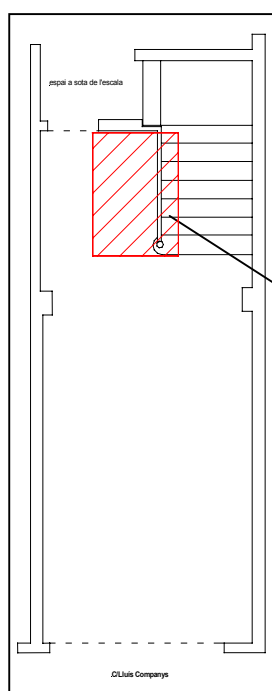
Així, doncs, la fossa se situa en la planta baixa de la finca, tot mostrant una orientació oest-est. Està delimitada pel nord pel primer tram d'escala, per l'oest per l'envà que tanca l'espai que resta a sota de l'escala, i per l'est i pel sud dóna al vestíbul de la finca.



Localització del sondeig en la planta general de la finca. En la fotografia es pot veure l'estat abans de començar els treballs arqueològics

El treball de camp ha comptat amb el suport de dos peons que han fet el rebaix dels diferents nivells arqueològics i el desmuntatge de les estructures.

Abans de començar la intervenció arqueològica, es va haver de desmuntar el pilar d'arrancada, un tram de barana i part del graó d'arrancada i dels tres graons següents que donaven pas al primer replà de l'escala, ja que es necessitava guanyar l'espai necessari per realitzar la fossa en la qual es col·locaria posteriorment l'ascensor.



Abans de començar els treballs arqueològics es va haver de desmuntar el pilar d'arrancada de l'escala, part dels primers graons i de la barana.

En la fotografia es pot veure el procés de desmuntatge dels elements anteriorment mencionats

Així, doncs, després de realitzar el desmuntatge dels elements anteriorment mencionats, es van començar els treballs arqueològics tot documentant, el paviment actual **UE 101**, part de la fonamentació de l'escala **UE 103** i part del paviment **UE 104** que s'estenia per l'habitació ubicada a sota de l'escala.



En la fotografia s'identifica l'acutal paviment UE 101, la fonamentació UE 103 i el paviment UE 104

Un cop es van documentar es va procedir al desmuntatge del paviment actual (**UE 101**) del vestíbul de la finca. Aquest s'estenia per gairebé tota l'extensió de la cala menys en la banda més septentrional. Estava realitzat amb rajoles quadrades de 24,5 x 24,5 x 1 cm lligades amb ciment pòrtland. Dit enrajolat es va col·locar durant el s.XX, tot substituint el paviment del segle XIX originari de la finca.

A continuació, es va treure el paviment **UE 104** situat en l'angle nord-oest de la cala. Estava realitzat amb rajoles quadrades manuals de 24 x 24 x 3,5 cm lligades amb morter de calç. Aquest element estructural pertany al moment en que es va construir la finca, és a dir, al segle XIX. La part que s'ha tret es correspon a l'enrajolat que s'estenia per l'habitació situada a sota de l'escala de l'edifici.

A sota dels paviments **UE 101** i **UE 104** es localitzà per tota l'extensió de la cala, menys en l'angle nord-est, el nivell **UE 102** que estava compost per terra sorrenca de color marró clar amb fragments de maó massís i morter de calç.

Aquest farciment segurament havia estat abocat per anivellar la superfície i poder pavimentar posteriorment. Val a dir, que la cronologia de l' **UE 102** coincidiria amb l'edificació de la finca (segle XIX), ja que en un principi hauria estat cobert pel paviment originari.

A sota del farciment **UE 102** es va localitzar per tota l'extensió de la cala (menys en l'angle nord-est) el nivell **UE 105** compost de terra sorrenca de color marró fosc amb algun fragment de maó massís i morter de calç. Dit rebliment hauria esta abocat en el moment que es van realitzar les diverses fonamentacions de l'actual edifici (segle XIX). Abans de començar la seva excavació , es va desmuntar les restes de la fonamentació



Detall de les restes de la fonamentació de l'escala de l'edifici (UE 103)

de l' escala de l'edifici **UE 103** situada en l'angle nord-est de la cala. Aquesta estructura estava realitzada amb maó massís, pedra desbastada i morter de calç. Cal mencionar, que la seva cronologia coincidia amb els farciments **UE 102** i **UE 105**, i amb el paviment **UE 104**, és a dir, pertanyia al moment en que es va aixecar l'edifici (segle XIX).



Per últim, indicar que del nivell **UE 105** no es té la seva profunditat final, donat que es va arribar a la cota que necessitaven per encabir l'ascensor 1.50 m.

Vista general final de la cala. Els treballs es van aturar a la cota de 1.50m

Conclusions

De tota la informació i documentació recollides en els treballs arqueològics realitzats, es generen una sèrie de plantejaments generals que permeten una certa aproximació al que ha estat la seqüència cronològico-estratigràfica de la intervenció.

Cal mencionar que degut a la poca profunditat que s'ha assolit, només s'han identificat les fases més actuals; Per una banda, la fase corresponent a la reforma del paviment del vestíbul (segle XX) i per una altra, la fase que s'adscriu al moment en que es va edificar l'actual finca (segle XIX).

Fase Actual segle XX

Es correspon al moment en que es canvia el paviment original de la finca (segle XIX), per un altre enrajolat – actualment en ús- identificat amb la **UE 101**.

Fase contemporània segle XIX

Dintre d'aquest període identifiquem tots aquells elements estructurals (fonamentació i paviment) i nivells de colmatació que pertanyen al moment de construcció de l'edifici.

Amb total certesa, pertanyen a aquesta fase: els rebliments aportats per colmar i anivellar la superfície **UE 102** i **UE 105**, la fonamentació de l'escala **UE 103**, i el paviment de l'habitació a sota de l'escala **UE 104**.

| <i>Fases documentades</i> | <i>Unitats estratigràfiques</i> |
|--|--|
| <i>Fase Actual</i> <i>Segle XX</i> | UE 101 |
| <i>Fase contemporània</i> <i>segle XIX</i> | UE 102, UE 103, UE 104 i UE 105 |

Bibliografia

. Arqueologia i metodologia

- HARRIS, E.C. (1991) *Principios de estratigrafía arqueológica*. Ed. Crítica, Barcelona.
- RENFREW, C.; BAHN, P. (1993) *Arqueología. Teorías, Métodos y Prácticas*. Ed. Akal, Madrid.
- ROSKAMS, S. (2003) *Teoría y práctica de la excavación*. Editorial Crítica, Barcelona.

. Context històric

- CARRERAS CANDI, F. (1915?) *Geografía general de Catalunya. La ciudad de Barcelona*. Alberto Martín, Barcelona.
- DURAN I SANPERE, A. (1973) *Barcelona i la seva història*. v.I Editorial Curial, Documents de cultura, Barcelona.
- GARCÍA I ESPUCHE, A. i GUÀRDIA I BASSOLS, M. (1986) *Espai i societat a la Barcelona pre-industrial*. Edicions la Magrana, Barcelona.
- VICTOR BALAGUER, D. (1982) *Las calles de Barcelona*. Monterrey ediciones, Madrid.
- VV.AA. (1999) *Els barris de Barcelona. Ciutat Vella i L'Eixample*. v. I Ajuntament de Barcelona i Enciclopèdia Catalana, Barcelona.

- VV.AA. (1991) *Història de Barcelona. La ciutat antiga*. v.1. Ajuntament de Barcelona i Enciclopèdia Catalana, Barcelona.

- VV.AA. (1992) *Història de Barcelona. La formació de la Barcelona medieval*. v.2. Ajuntament de Barcelona i Enciclopèdia Catalana, Barcelona.

- VV.AA. (1992) *Història de Barcelona. La ciutat consolidada (segles XIII-XV)*. v.3. Ajuntament de Barcelona i Enciclopèdia Catalana, Barcelona.

- VV.AA. (1992) *Història de Barcelona. Barcelona dins de la Catalunya moderna (ss.XVI-XVII)* v. 4. Ajuntament de Barcelona i Enciclopèdia Catalana, Barcelona.

- VV.AA. (1993) *Història de Barcelona. El desplaçament de la ciutat manufacturera (1714-1833)* v. 5. Ajuntament de Barcelona i Enciclopèdia Catalana, Barcelona.

- VV.AA. (2001) *Història de Barcelona. La ciutat a través del temps. Cartogràfica històrica. Índex general*. Ajuntament de Barcelona i Enciclopèdia Catalana, Barcelona.

. Dictionaris

- AA.VV. (1994) *Diccionari visual de la construcció*. Generalitat de Catalunya, Departament de Política Territorial i Obres Públiques, Barcelona.

- FULLANA, M. (1999) *Diccionari de l'art i dels oficis de la construcció*. Els treballs i els dies núm. 11. Editorial Moll, Mallorca.

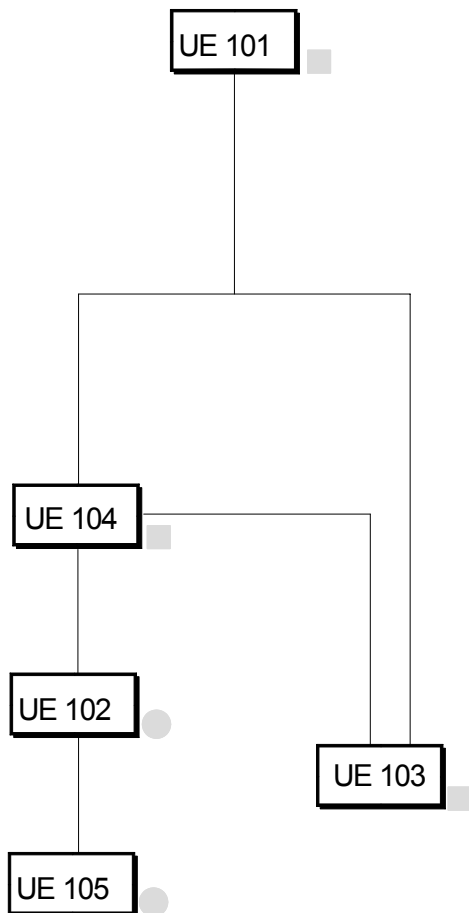
ANNEX I:

**DIAGRAMA HARRIS I
FITXES D'UNITATS ESTRATIGRÀFIQUES**

Fase Actual
s.XX

Pavimentació actual







Fase Contemporània
s.XIX






Paviment




Fonamentació de l'escala

Nivells de rebliments




| | | | |
|--|---|--|---|
|  UE corresponents a finals del segle XIX | Llegenda  Estructura  Evidència negativa  Farciment  Equivalència entre UE | Carrer de Lluís Companys, núm. 13 i Carrer del Rec Comtal, núms. 21-23 (Barcelona) Codi d'intervenció: 101/05 | |
| | | Diagrama Harris de les Unitats Estratigràfiques | |
| | | Direcció arqueològica : Consuelo Forés López | |
| | | |  |

| FITXA D'UNITATS ESTRATIGRÀFIQUES | | | | U.E.:101    | |
|--|---|--------------|---|---|--|
| INTERVENCIÓ: C/Lluís Companys, 13 - C/Rec Comtal, 21-23 | | | CODI: 101/05 | | |
| Sector: 100 | Zona: | Cala: | Àmbit: | | Cotes |
| Definició: Paviment | Criteris de diferenciació: Estructura | | Color: | | Mínima: 0.00m |
| Superfície: | Fiabilitat estratigràfica: | | Consistència: | | Màxima: 0.10m |
| COMPONENTS | SEQÜÈNCIA FÍSICA | | CROQUIS UBICACIÓ/ EXTENSIÓ | | SEQ. ESTRATIGRÀFICA |
| Geològics | Igual a: | | | | + + + + |
| | En contacte amb: | | | | |
| | Se li adossa: | | | | |
| | S'adossa a: 103 i 104 | | | | |
| Orgànics | Cobert per: | | | | + + + + |
| | Cobreix: 102 | | | | |
| | Tallat per: | | | | |
| Artificials Rajoles (24,5x24,5x1,5cm) i ciment portland. | Talla: | | | | + + + + |
| | Reomplert per: | | | | |
| | Reomple: | | | | |
| Descripció: Paviment realitzat amb rajoles (24,5x24,5x1,5cm) lligades amb ciment portland. Les diverses peces estaven disposades a junt i seguit. | | | Data d'actuació: 26.04.05 | | Fitxa revisada per: |
| Estat de conservació: | | | Responsable: Consuelo Forés López | | Compr. de documentació: Fitxa <input type="checkbox"/> Dibuix <input type="checkbox"/> Foto <input type="checkbox"/> |




| | | |
|--|--|---|
| Procés d'excavació Els treballs arqueològics es van començar amb la identificació del paviment UE 104, la fonamentació de l'escala UE 103 i de l'actual paviment UE 101. Després de documentar el nivell de circulació UE 101 es va procedir al seu desmuntatge. | | Data inici: 25.04.05 Data fi: 26.04.05 |
| Interpretació: Pavimentació del vestíbul de la finca. Per la seva factura es pot apreciar que es correspon a una reforma actual (s.XX) de l'originari paviment del segle XIX. | | |
| Materials representatius: | Referencia materials: Fulls d'inventari núm.: | |
| Elements i criteris de datació: Tècnica constructiva i relació estratigràfica. | Cronologia: s.XX | |
| Observacions: Cal mencionar que les rajoles presentaven una capa de preparació de ciment portland d'uns 7-8cm de gruix. Aquesta es va treure conjutament amb l'enrajolat, ja que estaven totalment engaixades. Així, doncs, no s'ha pogut diferenciar amb una altra unitat estratigràfica. | | |
| ARXIU | | |
| Plantes | seccions-alçats | Fotografia |
| núm.: | núm.: | Diapositives: B/ N: Color: |

| <i>FITXA D'UNITATS ESTRATIGRÀFIQUES</i> | | | | U.E.:102 |  |  |  |
|---|---|--------------|---|---------------------|--|---|---|
| INTERVENCIÓ: C/Lluís Companys, 13 - C/Rec Comtal, 21-23 | | | | CODI: 101/05 | | | |
| Sector: 100 | Zona: | Cala: | Àmbit: | Cotes | | | |
| Definició: Paviment | Criteris de diferenciació: Estrat | | Color: Marró clar | Mínima: 0.10m | | | |
| Superfície: Rugosa | Fiabilitat estratigràfica: | | Consistència: Flonja | Màxima: 0.30m | | | |
| COMPONENTS | SEQÜÈNCIA FÍSICA | | CROQUIS UBICACIÓ/ EXTENSIÓ | SEQ. ESTRATIGRÀFICA | | | |
| Geològics Terra sorrenca. | Igual a: | | | + | + | + | + |
| | En contacte amb: | | | | | | |
| | Se li adossa: | | | | | | |
| | S'adossa a: 103 | | | | | | |
| Orgànics | Cobert per: 101 i 104 | | | + | + | + | + |
| | Cobreix: 105 | | | | | | |
| | Tallat per: | | | | | | |
| Artificials Fragments de maó massís, morter de calç i arrebossat. | Talla: | | | + | + | + | + |
| | Reomplert per: | | | | | | |
| | Reomple: | | | | | | |
| Descripció: Estrat de terra sorrenca color marró clar amb fragments de material constructiu (maó massís, morter de calç i arrebossat). | | | Data d'actuació: 26.04.05 | | Fitxa revisada per: | | |
| Estat de conservació: | | | Responsable: Consuelo Forés López | | Compr. de documentació: Fitxa <input type="checkbox"/> Dibuix <input type="checkbox"/> Foto <input type="checkbox"/> | | |




| | | |
|--|--|---|
| Procés d'excavació A sota del paviment UE 101, es va localitzar aquest farciment UE 102 que s'estenia per la meitat sud de la fossa. | | Data inici: 26.04.05 Data fi: 26.04.05 |
| Interpretació: Nivell aportat per anivellar i regularitzar el terreny per poder pavimentar posteriorment. En aquest cas, segurament el nivell de pavimentació original seria el del segle XIX que no hem localitzat, ja que es va substituir pel del segle XX. | | |
| Materials representatius: | Referencia materials: Fulls d'inventari núm.: | |
| Elements i criteris de datació: Relació estratigràfica. | Cronologia: s.XIX | |
| Observacions: | | |
| ARXIU | | |
| Plantes | seccions-alçats | Fotografia |
| núm.: | núm.: | Diapositives: B/ N: Color: |

| <i>FITXA D'UNITATS ESTRATIGRÀFIQUES</i> | | | | <i>U.E.:103</i> |  |  |  |
|---|---|--------------|---|--|---|---|---|
| INTERVENCIÓ: C/Lluís Companys, 13 - C/Rec Comtal, 21-23 | | | | CODI: 101/05 | | | |
| Sector: 100 | Zona: | Cala: | Àmbit: | Cotes | | | |
| Definició: Fonamentació | Críteris de diferenciació: Estructura | | Color: | Mínima: 0.00m | | | |
| Superfície: | Fiabilitat estratigràfica: | | Consistència: | Màxima: 0.38m / 0.40m | | | |
| COMPONENTS | SEQÜÈNCIA FÍSICA | | CROQUIS UBICACIÓ/ EXTENSIÓ | SEQ. ESTRATIGRÀFICA | | | |
| Geològics | Igual a: | | | + | + | + | + |
| | En contacte amb: | | | | | | |
| | Se li adossa: 101, 102 i 104 | | | | | | |
| | S'adossa a: | | | | | | |
| Orgànics | Cobert per: | | | + | + | + | + |
| | Cobreix: 105 | | | | | | |
| | Tallat per: | | | | | | |
| Artificials Maó massís (30x15x4 cm), morter de calç i pedra desbastada. | Talla: | | | + | + | + | + |
| | Reomplert per: | | | | | | |
| | Reomple: | | | | | | |
| Descripció: Estructura realitzada amb maó massís, pedra desbastada i morter de calç. | | | Data d'actuació: 28.04.05 | Fitxa revisada per: | | | |
| Estat de conservació: | | | Responsable: Consuelo Forés López | Compr. de documentació: Fitxa <input type="checkbox"/> Dibuix <input type="checkbox"/> Foto <input type="checkbox"/> | | | |

| | | |
|--|--|---|
| Procés d'excavació Els treballs arqueològics es van començar amb la identificació de l'actual paviment UE 101, el paviment UE 104 i la fonamentació de l'escala UE 103. Després de documentar la fonamentació UE 103 es va procedir al seu desmuntatge. | | Data inici: 25.04.05 Data fi: 28.04.05 |
| Interpretació: Fonamentació de l'actual escala de la finca. Per la seva tècnica constructiva es correspon al moment en que es va aixecar l'actual edifici, és a dir, al segle XIX. | | |
| Materials representatius: | Referencia materials: Fulls d'inventari núm.: | |
| Elements i criteris de datació: Tècnica constructiva i relació estratigràfica. | Cronologia: s.XIX | |
| Observacions: | | |
| ARXIU | | |
| Plantes | seccions-alçats | Fotografia |
| núm.: | núm.: | Diapositives: B/ N: Color: |

| FITXA D'UNITATS ESTRATIGRÀFIQUES | | | | U.E.:104 |  |  |  |
|--|---|--------------|---|----------------------------|--|---|---|
| INTERVENCIÓ: C/Lluís Companys, 13 - C/Rec Comtal, 21-23 | | | | CODI: 101/05 | | | |
| Sector: 100 | Zona: | Cala: | Àmbit: | Cotes | | | |
| Definició: Paviment | Criteris de diferenciació: Estructura | | Color: | Mínima: 0.00m | | | |
| Superfície: | Fiabilitat estratigràfica: | | Consistència: | Màxima: 0.04m | | | |
| COMPONENTS | SEQÜÈNCIA FÍSICA | | CROQUIS UBICACIÓ/ EXTENSIÓ | SEQ. ESTRATIGRÀFICA | | | |
| Geològics | Igual a: | | | + | + | + | + |
| | En contacte amb: | | | | | | |
| | Se li adossa: 101 | | | | | | |
| | S'adossa a: 103 | | | | | | |
| Orgànics | Cobert per: | | | + | + | + | + |
| | Cobreix: 102 | | | | | | |
| | Tallat per: | | | | | | |
| Artificials Rajoles (24,5x24,5x1,5cm) i morter de calç. | Talla: | | | + | + | + | + |
| | Reomplert per: | | | | | | |
| | Reomple: | | | | | | |
| Descripció: Paviment realitzat amb rajoles (24,5x24,5x1,5cm) lligades amb ciment portland. Les diverses peces estaven disposades a junt i seguit. | | | Data d'actuació: 26.04.05 | | Fitxa revisada per: | | |
| Estat de conservació: | | | Responsable: Consuelo Forés López | | Compr. de documentació: Fitxa <input type="checkbox"/> Dibuix <input type="checkbox"/> Foto <input type="checkbox"/> | | |

| | | |
|---|--|---|
| Procés d'excavació Els treballs arqueològics es van començar amb la identificació de l'actual paviment UE 101, de la fonamentació de l'escala UE 103 i del paviment UE 104. Després de documentar aquest enrajolat (UE 104) es va procedir al seu desmuntatge. | | Data inici: 25.04.05 Data fi: 26.04.05 |
| Interpretació: Pavimentació de l'espai que es localitza a sota de l'escala de l'edifici. Així, doncs, es pot establir que es correspon al moment de construcció de l'actual edifici, és a dir, al segle XIX. | | |
| Materials representatius: | Referencia materials: Fulls d'inventari núm.: | |
| Elements i criteris de datació: Tècnica constructiva i relació estratigràfica. | Cronologia: s.XIX | |
| Observacions: | | |
| ARXIU | | |
| Plantes | seccions-alçats | Fotografia |
| núm.: | núm.: | Diapositives: B/ N: Color: |


| <i>FITXA D'UNITATS ESTRATIGRÀFIQUES</i> | | | | <i>U.E.:105</i>    |
|--|---|----------------------------|---|--|
| <i>INTERVENCIÓ:</i> C/Lluís Companys, 13 - C/Rec Comtal, 21-23 | | | <i>CODI:</i> 101/05 | |
| Sector: 100 | Zona: | Cala: | Àmbit: | Cotes |
| Definició: Farciment | Criteris de diferenciació: Estrat | | Color: Marró taronjós | Mínima: 0.30m |
| Superfície: Llisa | Fiabilitat estratigràfica: | | Consistència: Flonja | Màxima: 1.50m * |
| COMPONENTS | SEQÜÈNCIA FÍSICA | CROQUIS UBICACIÓ/ EXTENSIÓ | | SEQ. ESTRATIGRÀFICA |
| Geològics Terra argilosa. | Igual a: | | | + + + + |
| | En contacte amb: | | | |
| | Se li adossa: | | | |
| | S'adossa a: 103 i 104 | | | |
| Orgànics | Cobert per: | | | + + + + |
| | Cobreix: 102 | | | |
| | Tallat per: | | | |
| Artificials Fragments de maó massís i morter de calç. | Talla: | | | + + + + |
| | Reomplert per: | | | |
| | Reomple: | | | |
| Descripció: Estrat de terra argilosa de color marró taronjós amb fragments de material constructiu (maó massís i morter de calç). | | | Data d'actuació: 26-28.04.05 | Fitxa revisada per: |
| Estat de conservació: | | | Responsable: Consuelo Forés López | Compr. de documentació: Fitxa <input type="checkbox"/> Dibuix <input type="checkbox"/> Foto <input type="checkbox"/> |

| | | |
|--|--|---|
| Procés d'excavació A sota del nivell UE 102 es va localitzar el farciment UE 105. | | Data inici: 25.04.05 Data fi: 26.04.05 |
| Interpretació: Farciment abocat i aportat per regularitzar la superfície. | | |
| Materials representatius: | Referencia materials: Fulls d'inventari núm.: | |
| Elements i criteris de datació: Tècnica constructiva i relació estratigràfica. | Cronologia: s.XX | |
| Observacions: * Cal mencionar que no es va excavar en tota la seva profunditat, ja que en la cota de 1.50m es van aturar els treballs ja que era la profunditat que necessitaven per realitzar l'ascensor. | | |
| ARXIU | | |
| Plantes | seccions-alçats | Fotografia |
| núm.: | núm.: | Diapositives: B/ N: Color: |

ANNEX II:

DOCUMENTACIÓ FOTOGRÀFICA

Índex

| |
|--|
|  001 Inicial |
|  002 Desmuntatge graons |
|  003 UE 101 |
|  004 Desmuntatge UE 101 |
|  005 UE 102 |
|  006 UE 103 |
|  007 Desmuntatge UE 103 |
|  008 UE 104 |
|  009 UE 104 Detall |
|  010 UE 105 |
|  011 UE 105 Final de la intervenció |
|  012 Tall paret |
|  013 Tall fonamentació |
|  014 Tall detall UE 103 |
|  015 General final |



001 Inicial .JPG



002 Desmuntatge graons .JPG



003 UE 101 .JPG



004 Desmuntatge UE 101 .JPG



005 UE 102 .JPG



006 UE 103.JPG



007 Desmuntatge UE 103.JPG



008 UE 104.JPG



009 UE 104 Detall.JPG



010 UE 105.JPG



011 UE 105 Final de la intervenció.JPG



012 Tall paret.JPG



013 Tall fonamentació .JPG



014 Tall detall UE 103.JPG



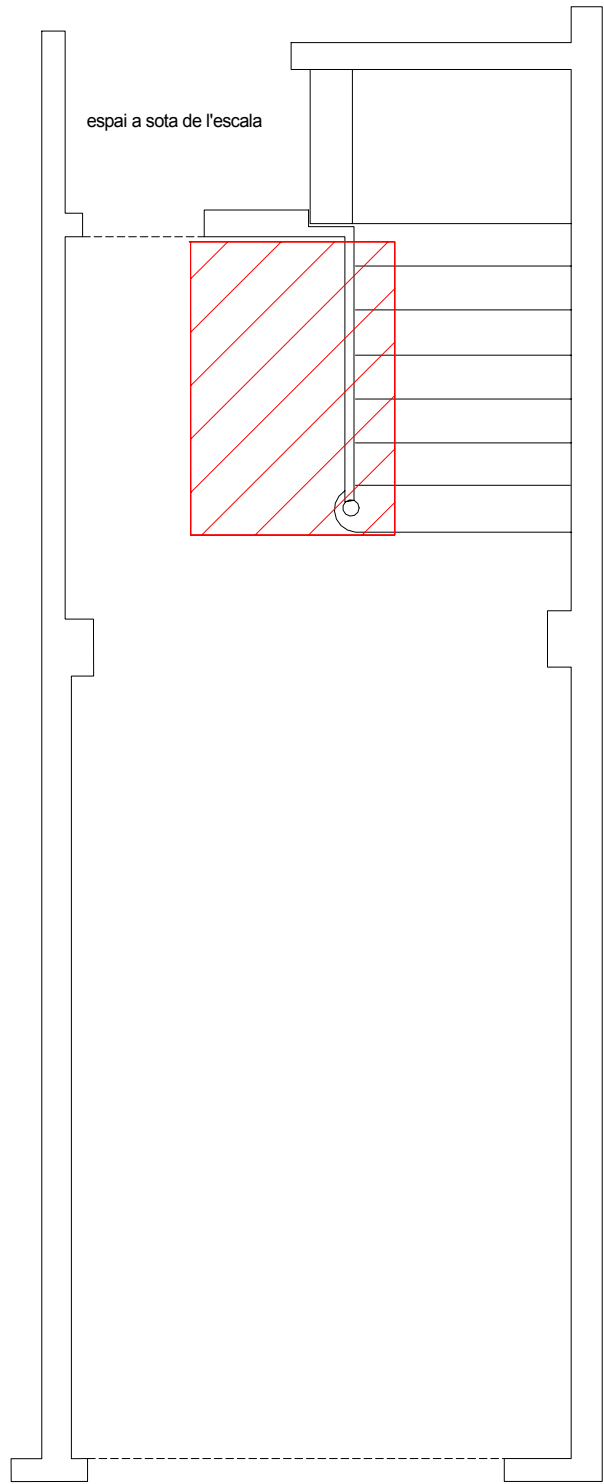
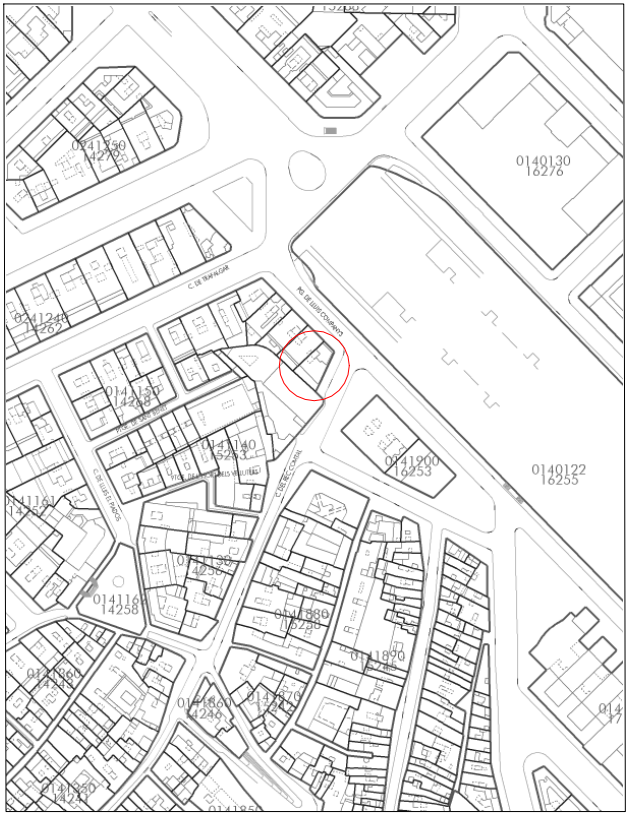
015 General final.JPG

ANNEX III:





DOCUMENTACIÓ PLANIMÈTRICA

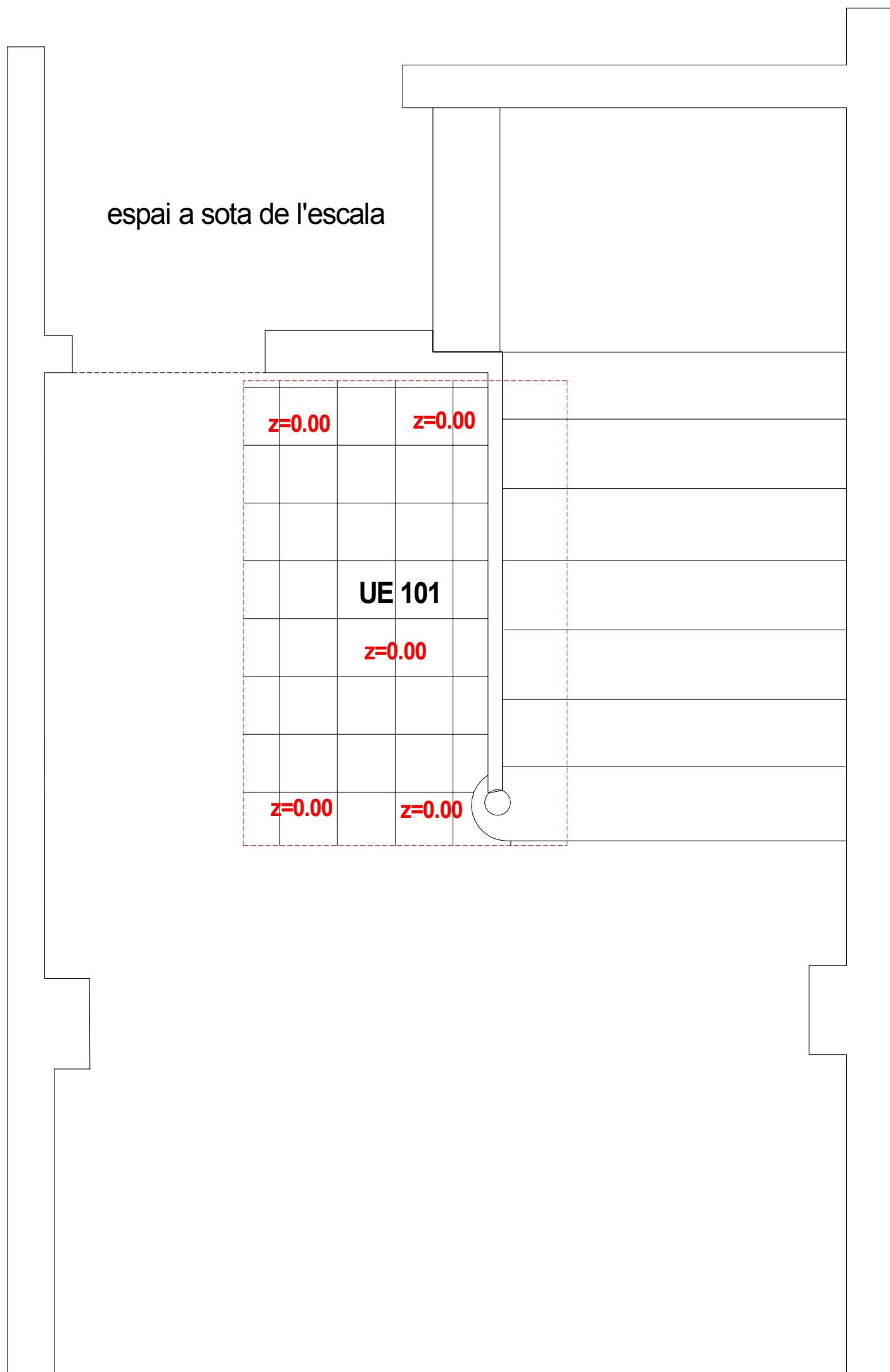
Índex

| Número | Títol | Escala |
|---------------|--|---------------|
| . N° 1: | Planta del vestíbul de la finca amb la situació de la cala | 1/50 |
| . N° 2: | Planta acotada UE 101 | 1/20 |
| . N° 3: | Planta acotada UE 102, UE 103 i UE 104 | 1/20 |
| . N° 4: | Planta acotada UE 105 | 1/20 |
| . N° 5: | Planta acotada final | 1/20 |
| . N° 6: | Indicació del traçat de les seccions A-A' i B-B' | 1/50 |
| . N° 7: | Secció A-A' i Secció B-B' | 1/20 |

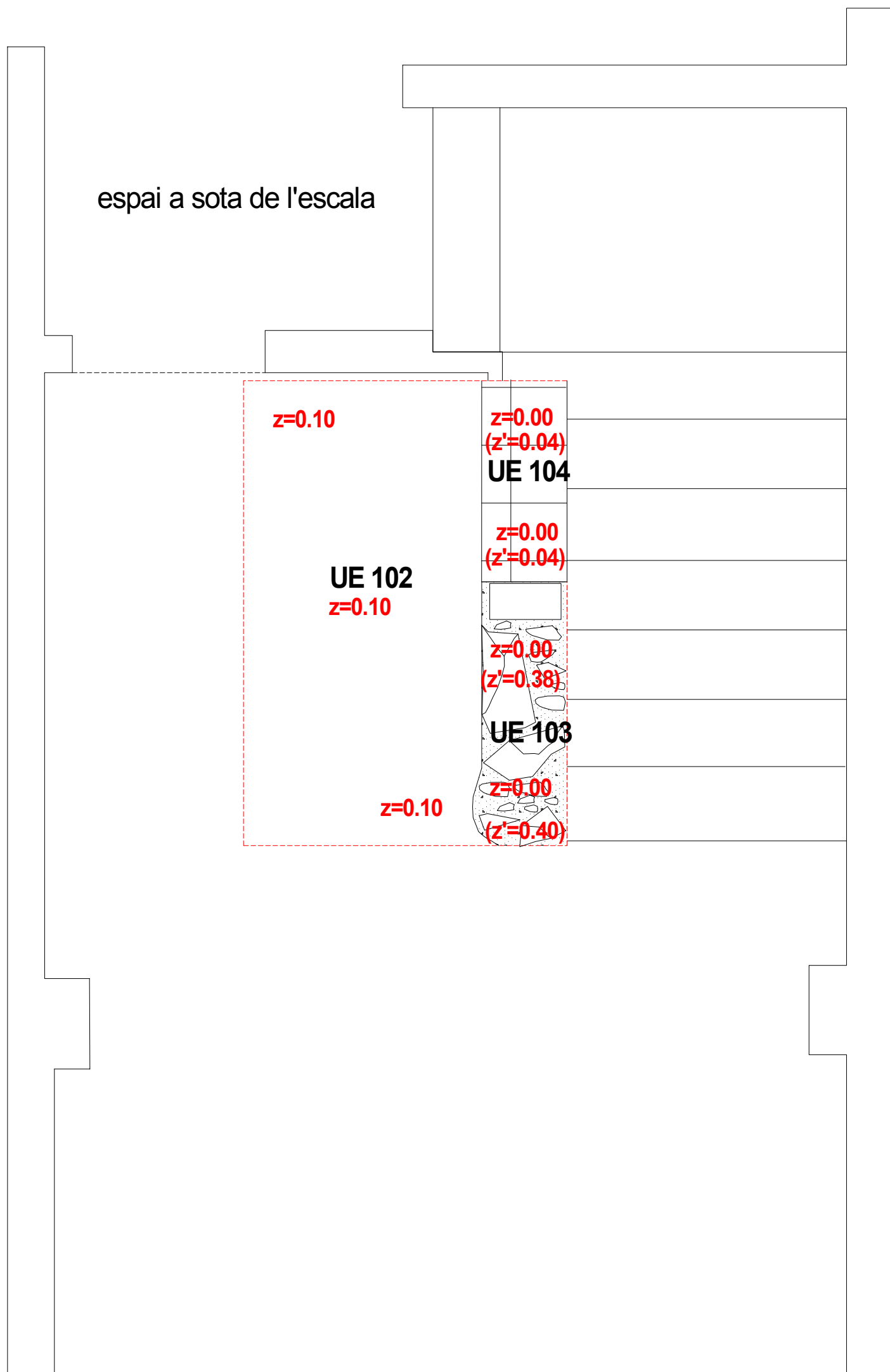


C/Lluís Companys

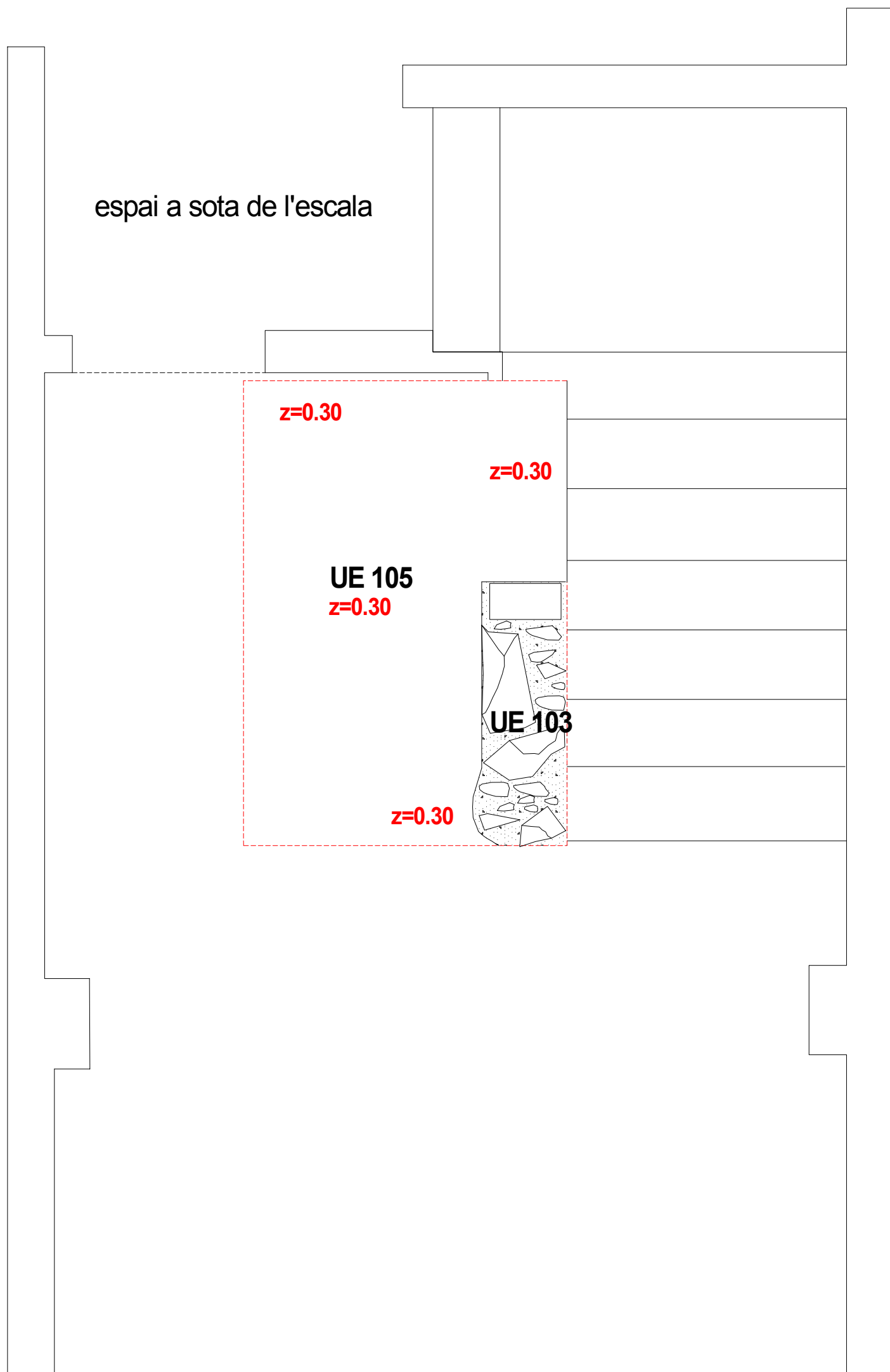
| | | | | | |
|--|--|--|--|---|---|
|  Límits de la fossa | Llegenda | | C/Lluís Companys, núm. 13- C/Rec Comtal, núms. 21-23 (Barcelona) Codi d'intervenció: 101/05 | |  |
| | Planta del vestíbul de la finca amb la indicació de l'emplaçament de la fossa | | Direcció arqueològica : Consuelo Forés López Planimetria: Consuelo Forés López Planimetria base: Ricard Ardiaca Sesé | | |
|  | escala: 1:50 | | |  | |



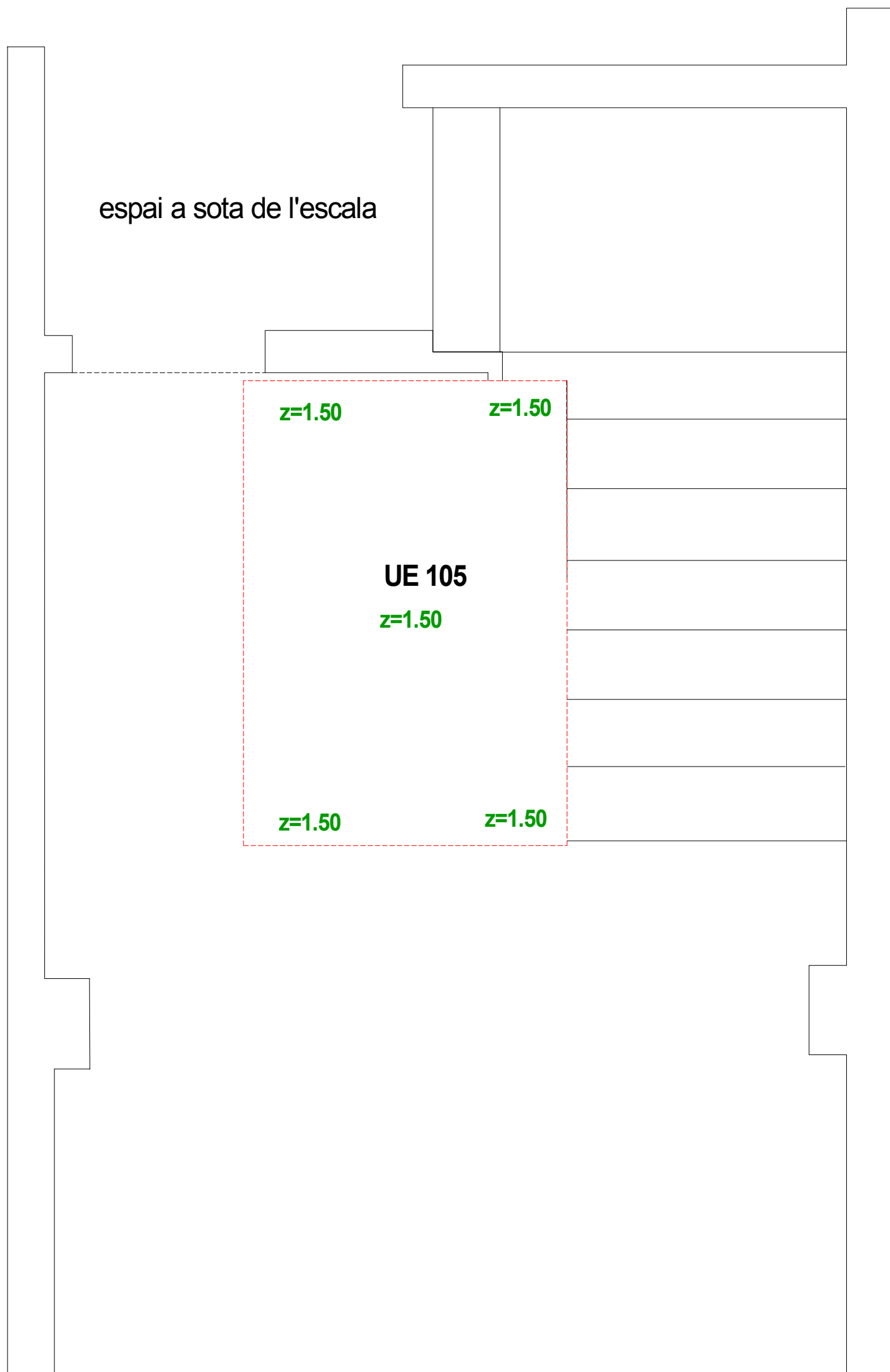
| | | | | | |
|--|-----------------------|--|--|-------------|----------|
| <p>Cota zero = 8.80 metres s.n.m.</p> <p>----- Límits de la fossa</p> <p>z=0.00 Cota inicial</p> <p>z'=0.00 Cota final</p> | Llegenda | | C/Lluís Companys, núm. 13- C/Rec Comtal, núms. 21-23 (Barcelona) Codi d'intervenció: 101/05 | | |
| | Planta acotada UE 101 | | Direcció arqueològica : Consuelo Forés López Planimetria: Consuelo Forés López Planimetria base: Ricard Ardiaca Sesé | | |
| | escala: 1:20 | | | Núm. Plànol | 2 |



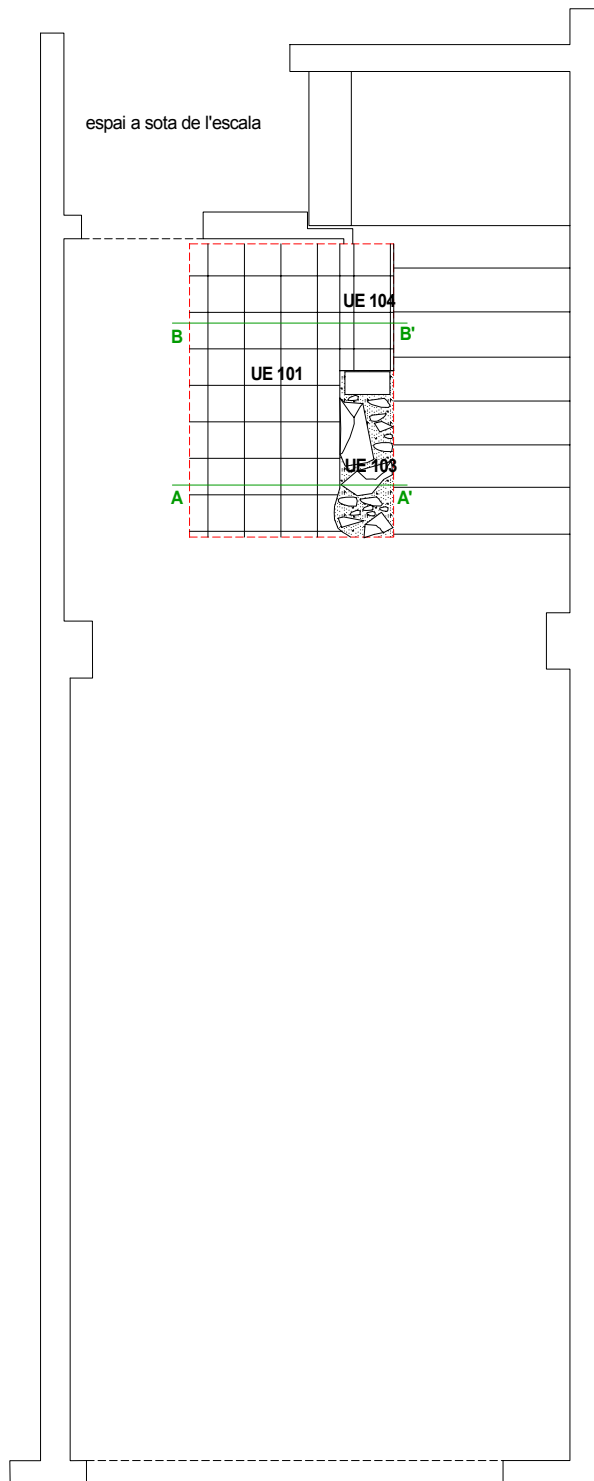
| | | | | | |
|--|--|--------------|--|--|-------------------------|
| <p>Cota zero = 8.80 metres s.n.m.</p> <p>----- Límits de la fossa</p> <p>z=0.00 Cota inicial</p> <p>z'=0.00 Cota final</p> | Llegenda | | C/Lluís Companys, núm. 13- C/Rec Comtal, núms. 21-23 (Barcelona) Codi d'intervenció: 101/05 | | |
| | Planta acotada UE 102, UE 103 i UE 104 | | Direcció arqueològica : Consuelo Forés López Planimetria: Consuelo Forés López Planimetria base: Ricard Ardiaca Sesé | | |
| | | escala: 1:20 | | | Núm. Plànol 3 |



| | | | | | |
|--|-----------------------|--------------|--|--|-------------------------|
| <p>Cota zero = 8.80 metres s.n.m.</p> <p>----- Límits de la fossa</p> <p>z=0.00 Cota inicial</p> <p>z'=0.00 Cota final</p> | Llegenda | | C/Lluís Companys, núm. 13- C/Rec Comtal, núms. 21-23 (Barcelona) Codi d'intervenció: 101/05 | | |
| | Planta acotada UE 105 | | Direcció arqueològica : Consuelo Forés López Planimetria: Consuelo Forés López Planimetria base: Ricard Ardiaca Sesé | | |
| | | escala: 1:20 | | | Núm. Plànol 4 |

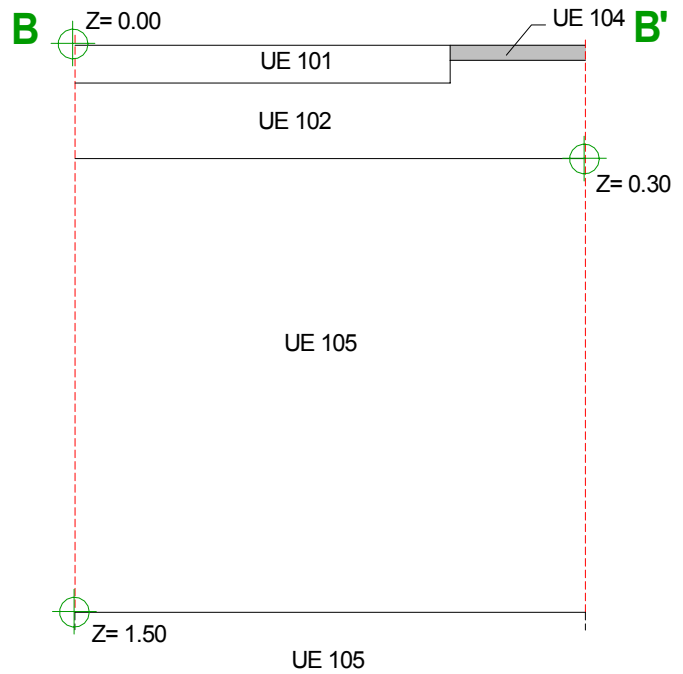
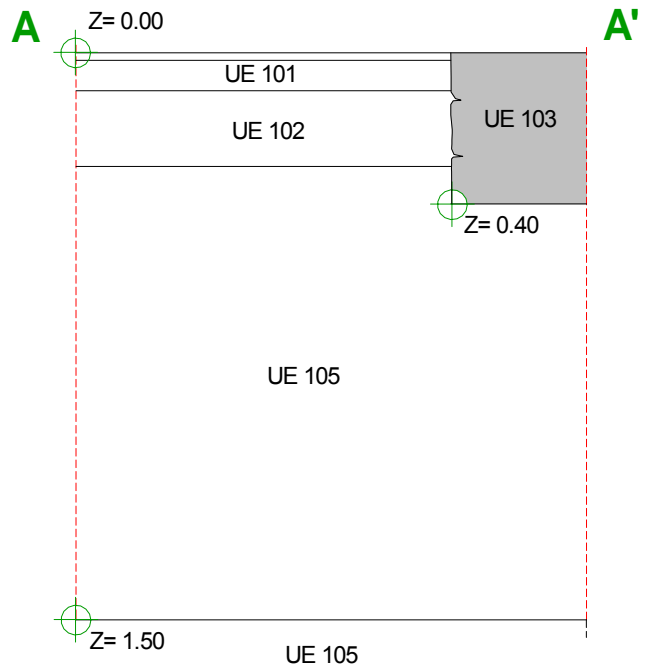
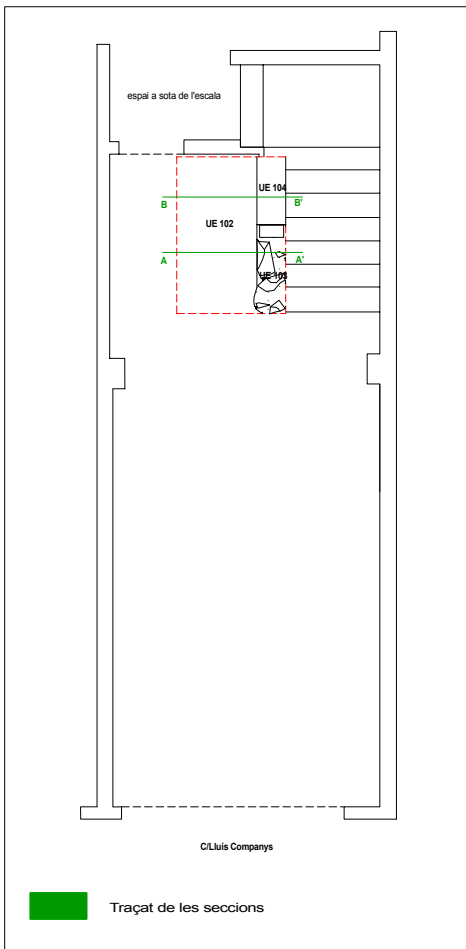


| | | | | | |
|---|-----------------------------|--|--|-------------|----------|
| <p>Cota zero = 8.80 metres s.n.m.</p> <p>----- Límits de la fossa</p> <p>z=0.00 Cota final de la intervenció</p> | Llegenda | | C/Lluís Companys, núm. 13- C/Rec Comtal, núms. 21-23 (Barcelona) Codi d'intervenció: 101/05 | | |
| | Planta acotada final | | Direcció arqueològica : Consuelo Forés López Planimetria: Consuelo Forés López Planimetria base: Ricard Ardiaca Sesé | | |
| | escala: 1:20 | | | Núm. Plànol | 5 |



C/Lluís Companys

| | | | | | |
|--|--|--|--|--|---|
|  Traçat de les seccions | Llegenda | | C/Lluís Companys, núm. 13- C/Rec Comtal, núms. 21-23 (Barcelona) Codi d'intervenció: 101/05 | |  N |
| | Planta del vestíbul de la finca amb la indicació del traçat de les seccions A-A' i B-B' | | Direcció arqueològica : Consuelo Forés López Planimetria: Consuelo Forés López Planimetria base: Ricard Ardiaca Sesé | | |
|  | escala: 1:50 | |  | | |



| | | | | |
|--|---------------------------|--|---|--|
| <p>Cota zero = 8.80 metres s.n.m.</p> <p>--- Límits de la fossa</p> <p>⊕ Cotes de la intervenció</p> <p>■ Estructures corresponents al segle XIX</p> | Legenda | | <p>C/LLuis Companys, núm. 13- C/Rec Comtal, núms. 21-23 (Barcelona)</p> <p>Codi d'intervenció: 101/05</p> | |
| | <p>Secció A-A' i B-B'</p> | | <p>Direcció arqueològica : Consuelo Forés López</p> <p>Planimetria: Consuelo Forés López</p> <p>Planimetria base: Ricard Ardiaca Sesé</p> | |
| <p>0 50 cm</p> | <p>escala: 1:20</p> | | | |